



VERSO IL CDF «CASENTINO H2O»

Assemblea Stakeholder 21 febbraio 2022



CASENTINO
H2O



INTEGRAZIONE
POLITICHE

INTEGRAZIONE
ESIGENZE

IL CONTRATTO DI FIUME

E' uno strumento volontario di **programmazione strategica** per la **gestione condivisa delle risorse idriche**, la **valorizzazione degli ambienti fluviali**, la **mitigazione del rischio idraulico** e la **promozione dello sviluppo locale**

Contribuisce all'attuazione delle Direttive Europee e si integra con gli obiettivi di pianificazione di Distretto e gli altri piani e programmi territoriali



CASENTINO
H2O

VERSO IL CDF CASENTINO H2O

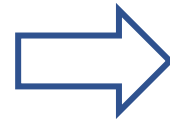


Il percorso partecipativo Verso Casentino H2O è un **contratto di bacino**
Interessa il **primo tratto dell'Arno e i suoi affluenti**

Abbraccia il territorio compreso nei **dieci comuni della vallata**

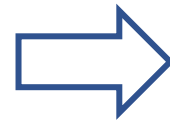
E' organizzato nel rispetto del documento «Definizioni e requisiti di base dei Cdf» che di questi strumenti in Italia indica l'organizzazione della **governance** e le **fasi** dello sviluppo partecipativo

LA GOVERNANCE



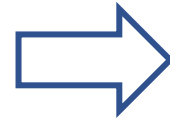
**ENTE
PROMOTORE**

CONSORZIO DI BONIFICA 2 ALTO VALDARNO



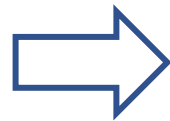
**ASSEMBLEA DEL
CDF**

STAKHOLDER PUBBLICI E PRIVATI, SINGOLI E
ASSOCIATI



CABINA DI REGIA

RAPPRESENTANTI CB, COMUNI, UC, PROVINCIA ,
PARCO NAZIONALE



**SEGRETERIA
TECNICA**

CONSORZIO DI BONIFICA 2 ALTO VALDARNO



CASENTINO
H2O

LE FASI



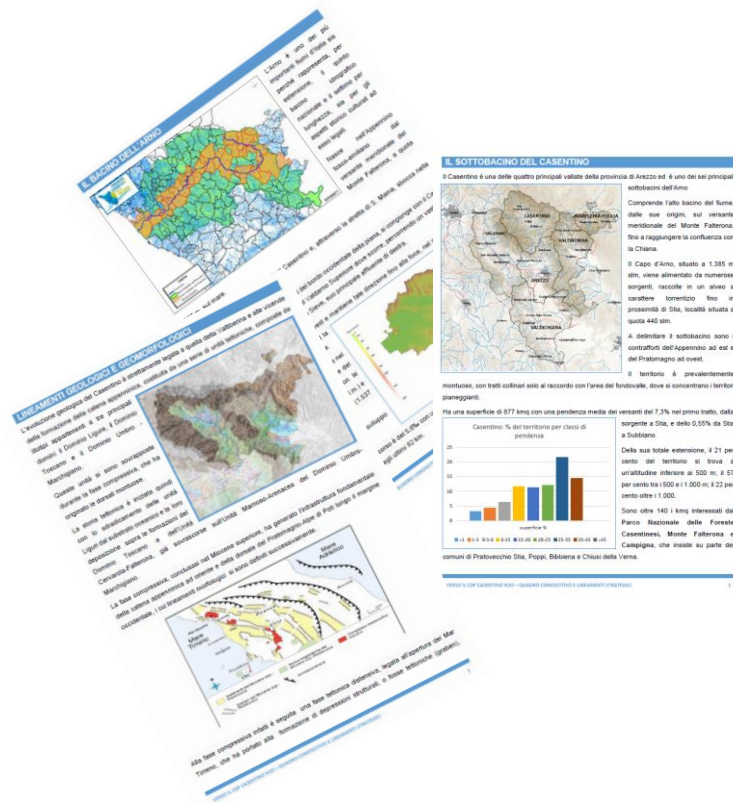


CASENTINO
H2O

IL CAMMINO FATTO



IL QUADRO CONOSCITIVO



IL PIANO DELL'ARNO
L'Arno è un fiume che per 241 chilometri ha percorso la Toscana, dalla montagna alle pianure, fino al mare. È un fiume che ha dato vita a una civiltà, che ha permesso di coltivare e di vivere in un territorio vasto e fertile. È un fiume che ha dato vita a una cultura, che ha permesso di vivere in un territorio vasto e fertile.

IL SOTTOBACINO DEL CASENTINO
Il Casentino è una delle quattro principali valli della provincia di Arezzo ed è uno dei sei principali sottobacini dell'Arno. Comprende l'alto bacino del fiume, dalle sue origini, nel versante meridionale del Monte Fabrona, fino a raggiungere la confluenza con la Chiana. Il Capo d'Arno, situato a 1.385 m s.l.m., viene alimentato da numerose sorgenti, raccolte in un alveo a carattere torrentico fino in prossimità di Sita, località situata a quota 440 s.l.m. A valle del sottobacino sono i contrafforti dell'Appennino ad est e del Pratomagno ad ovest. Il territorio è prevalentemente montuoso, con tratti collinari solo al ricordo con l'area del fondovalle, dove si concentrano i territori pianeggianti.

LINEAMENTI GEOLOGICI E IDROLOGICI
L'indagine geologica del Casentino è stata condotta a cura della Regione Toscana e della Provincia di Arezzo, in collaborazione con il Dipartimento di Geologia e Petrologia dell'Università di Pisa. Questa attività ha permesso di individuare i principali elementi strutturali e idrologici del territorio, che sono stati utilizzati per la redazione del Piano di Gestione del Sottobacino del Casentino.

PERCENTUALE DEL TERRITORIO PER CLASSE DI PENDENZA
Casentino: % del territorio per classi di pendenza

Classe di pendenza (%)	Superficie (km²)
0-5	~10
5-10	~15
10-15	~20
15-20	~25
20-25	~30
25-30	~35
30-35	~40
35-40	~45
40-45	~50
45-50	~55
50-55	~60
55-60	~65
60-65	~70
65-70	~75
70-75	~80
75-80	~85
80-85	~90
85-90	~95
90-95	~100

DELLA SUA TOTALE ESTENSIONE, IL 21 PER CENTO DEL TERRITORIO SI TROVA A PENDENZA INFERIORE AI 50% (IL 57 PER CENTO HA PENDENZA INFERIORE AL 25 PER CENTO E IL 16,2 PER CENTO È PIÙ INCLINATO).

Sono oltre 140 i kmq interessati dal Parco Nazionale della Foresta Casentinese, Monte Fabrona e Campagna, che ricade su parte dei comuni di Pratomonte Sita, Poppi, Bibbiena e Chiusi della Verna.

VERSO IL CDF CASENTINO H2O



QUADRO CONOSCITIVO E PRIMI LINEAMENTI STRATEGICI

PERCORSO PARTECIPATIVO PER LO SVILUPPO DI UNA GESTIONE CONDIVISA DELL'AMBIENTE FLUVIALE DELL'ARNO E DEI SUOI AFFLUENTI NEI DIECI COMUNI DEL CASENTINO

A CURA DELLA SEGRETERIA TECNICA DEL CONTRATTO DI FIUME VERSO CASENTINO H2O

LA RICERCA E IL CONVOGLIMENTO DEGLI STAKEHOLDERS

Tenendo conto degli obiettivi che muovono il progetto, è stata effettuata una ricerca dei soggetti "interessati", attraverso una mappatura dei "potenziali interessi" in gioco e delle diverse categorie di stakeholder (STX) da stimolare attraverso incontri formali e informali in presenza o in videoconferenza, invitando ad eventi (workshop progettuali, approfondimenti, incontri di consultazione), livelli di co-programmazione degli interventi da inserire nel Programma d'Intervento.

Le categorie prese in considerazione sono le seguenti:

1. istituzioni pubbliche;
2. organizzazioni e gruppi strutturali;
3. gruppi locali non strutturali;
4. portatori di interesse individuali.

PUNTI DI FORZA
PUNTI DI DEBOLEZZA
OPPORTUNITÀ
MINACCE

IL CASENTINO OGGI!



ANALISI DEL CONTESTO

- Descrizione e sintesi degli aspetti ambientali sociali ed economici del territorio
- Individuazione punti di forza e di debolezza, limiti e opportunità del territorio



QUADRO PROGRAMMATICO

- Raccolta Piani e Programmi che insistono sul territorio interessato a partire dalla programmazione dell'Autorità di Bacino Distrettuale



ANALISI PORTATORI DI INTERESSE

- Analisi degli stakeholder
- Valutazione dei loro bisogni e dei loro caratteri

IL CASENTINO CHE SARA'!



LINEAMENTI STRATEGICI

- Individuazione Assi e Azioni
- Prima descrizione di come immaginiamo il Casentino del futuro



PRIME IPOTESI PROGETTUALI

- Raccolta di idee e proposte emerse dai tavoli di lavoro e dagli incontri



GLI ASSI STRATEGICI



1
FIUMI
DA
VIVERE



2
FIUMI
E
NATURA



3
ACQUE
SICURE



4
ECONOMIA
E
TERRITORIO

OBIETTIVI E AZIONI



VIVERE IL FIUME

PARCO FLUVIALE

CASENTINO BALNEABILE

CASENTINO NAVIGABILE

TERRA DI POETI SANTI E ARTISTI

CASENTINO WELLNESS

CASENTINO SLOW



FIUMI E NATURA

ENERGIA A KM 0

A PESCA IN CASENTINO

A SCUOLA SUL FIUME

ACQUE DI QUALITÀ

OBIETTIVI E AZIONI

ACQUE SICURE

PRATICHE PILOTA PER
LA GESTIONE DEI FIUMI

LA BONIFICA
MONTANA

MITIGAZIONE RISCHIO
IDRAULICO

AGRICOLTURA E
IRRIGAZIONE

SUOLI FERTILI

COLTIVAZIONI
ECOCOMPATIBILI

LEGNO MADE IN
CASENTINO

ECONOMIA & TERRITORIO

STAKEHOLDER PROTAGONISTI

VERSO IL CDF


 CASENTINO
H2O

SCHEDA PROGETTO/IDEA PROGETTUALE

MISURE NON STRUTTURALI
(Misure che non prevedono investimenti materiali)

SOGGETTO PROPONENTE	
ASSE STRATEGICO	
AZIONE	
Titolo Progetto o idea progettuale	
Territorio interessato dall'intervento	
Altri soggetti coinvolti	
Descrizione sintetica del progetto o dell'idea progettuale	
Tempi stimati per la realizzazione del progetto o dell'idea progettuale	data indicativa avvio progetto _____ data indicativa conclusione progetto _____
Stato di avanzamento del progetto o dell'idea progettuale	<input type="checkbox"/> Ideazione e condivisione dell'idea progettuale tra i soggetti coinvolti <input type="checkbox"/> Risulta inserito in un piano o programma approvato Denominazione del piano/programma: _____ <input type="checkbox"/> Iniziativa già sviluppata a livello progettuale

Segreteria Tecnica Verso Casentino H2O – Consorzio di Bonifica 2 Alto Valdarno – via E. Rossi 2L – Arezzo
335 7199137 – casentinh2o@cbaltovaldarno.it – www.cbaltovaldarno.it

VERSO IL CDF


 CASENTINO
H2O

	<input type="checkbox"/> Iniziativa già avviata <input type="checkbox"/> Altro: _____
Stima investimento economico necessario	€ _____
Importo	<input type="checkbox"/> Finanziato Totalmente <input type="checkbox"/> Parzialmente <input type="checkbox"/> € _____ <input type="checkbox"/> Da finanziare Specificare come: _____ _____
Compartecipazione di altri soggetti	<input type="checkbox"/> SI (indicare) _____ <input type="checkbox"/> NO

REFERENTE PROGETTO/IDEA PROGETTUALE	
Nome cognome	
Numero cellulare	
Indirizzo e-mail	

LA SCHEDA COMPILATA VA INVIATA ALL'INDIRIZZO:
casentinh2o@cbaltovaldarno.it

Ai sensi del Regolamento UE n. 679/2016 (GDPR) si specifica che i dati e le informazioni forniti saranno raccolti esclusivamente per le finalità coerenti con il percorso del Contratto di Fiume Casentino H2O. Gli autori delle proposte qui riassunte saranno invitati a collaborare alla redazione del Programma d' Azione finale con la compilazione di schede di dettaglio.

Segreteria Tecnica Verso Casentino H2O – Consorzio di Bonifica 2 Alto Valdarno – via E. Rossi 2L – Arezzo
 335 7199137 – casentinh2o@cbaltovaldarno.it – www.cbaltovaldarno.it

STAKEHOLDER PROTAGONISTI

VERSO IL CDF


 CASENTINO
H2O

SCHEDA PROGETTO/IDEA PROGETTUALE

MISURE STRUTTURALI <i>(Misure che prevedono investimenti materiali)</i>	
SOGGETTO PROPONENTE	
ASSE STRATEGICO	
AZIONE	
Titolo Progetto o idea progettuale	
Territorio interessato dall'intervento	
Altri soggetti coinvolti	
Descrizione sintetica del progetto o dell'idea progettuale	
Tempi stimati per la realizzazione del progetto o dell'idea progettuale	data indicativa avvio progetto _____ data indicativa conclusione progetto _____
Stato di avanzamento del progetto o dell'idea progettuale	<input type="checkbox"/> Ideazione e condivisione dell'idea progettuale tra i soggetti coinvolti <input type="checkbox"/> Risulta inserito in un piano o programma approvato Denominazione del piano/programma: _____ <input type="checkbox"/> Iniziativa già sviluppata a livello progettuale

Segreteria Tecnica Verso Casentino H2O – Consorzio di Bonifica 2 Alto Valdarno – via E. Rossi 2L – Arezzo
335 7199137 – casentinoh2o@cbaltovaldarno.it – www.cbaltovaldarno.it

VERSO IL CDF


 CASENTINO
H2O

	<input type="checkbox"/> Iniziativa già avviata <input type="checkbox"/> Altro: _____
Stima investimento economico necessario	€ _____
Importo	<input type="checkbox"/> Finanziato Totalmente <input type="checkbox"/> Parzialmente <input type="checkbox"/> € _____
	<input type="checkbox"/> Da finanziare Specificare come: _____ _____ _____
Compartecipazione di altri soggetti	<input type="checkbox"/> SI (indicare) _____ <input type="checkbox"/> NO

REFERENTE PROGETTO/IDEA PROGETTUALE	
Nome cognome	_____
Numero cellulare	_____
Indirizzo e-mail	_____

LA SCHEDA COMPILATA VA INVIATA ALL'INDIRIZZO:
casentinoh2o@cbaltovaldarno.it

Ai sensi del Regolamento UE n. 679/2016 (GDPR) si specifica che i dati e le informazioni forniti saranno raccolti esclusivamente per le finalità cosenitili con il percorso del Contratto di Fiume Casentino H2O. Gli autori delle proposte qui riassunte saranno invitati a collaborare alla redazione del Programma d'Azione finale con la compilazione di schede di dettaglio.

Segreteria Tecnica Verso Casentino H2O – Consorzio di Bonifica 2 Alto Valdarno – via E. Rossi 2L – Arezzo
335 7199137 – casentinoh2o@cbaltovaldarno.it – www.cbaltovaldarno.it



CASENTINO
H2O

IL CAMMINO ANCORA DA FARE.....

21 FEBBRAIO 2022

Assemblea Cdf

**Presentazione e adozione del
Quadro Conoscitivo, lineamenti
strategici e prime idee progetto**

FINE APRILE 2022

**Programma delle azioni e
Documento Strategico**

FINE MARZO 2022

**Raccolta schede progetto
e idee progetto**

ESTATE 2022

Sottoscrizione Contratto di Fiume



Grazie per
l'attenzione e
buon lavoro
a tutti noi!

